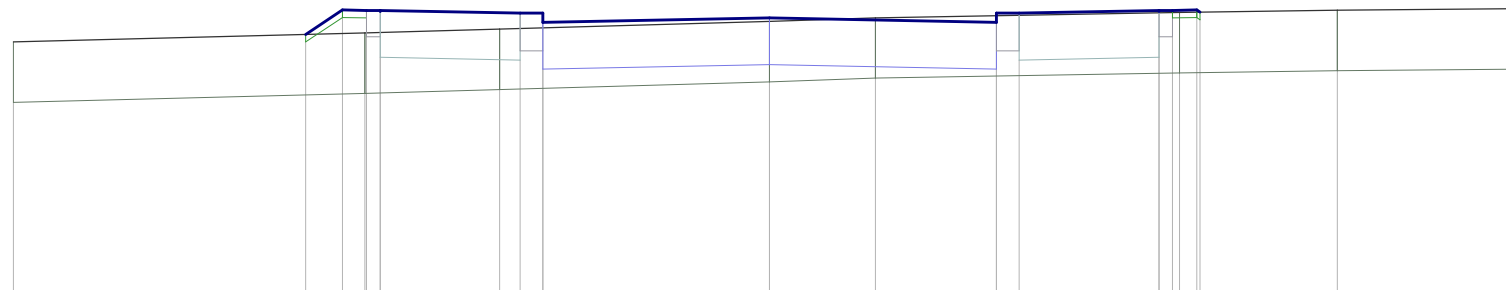


Rozbudowa sieci wodociągowej i kanalizacyjnej wraz z infrastrukturą drogową i towarzyszącą w m. Jacewo
Odcinek KD13

P_{ik} = 0+000,00

Skala 1:100/100

P.P. = 83,00

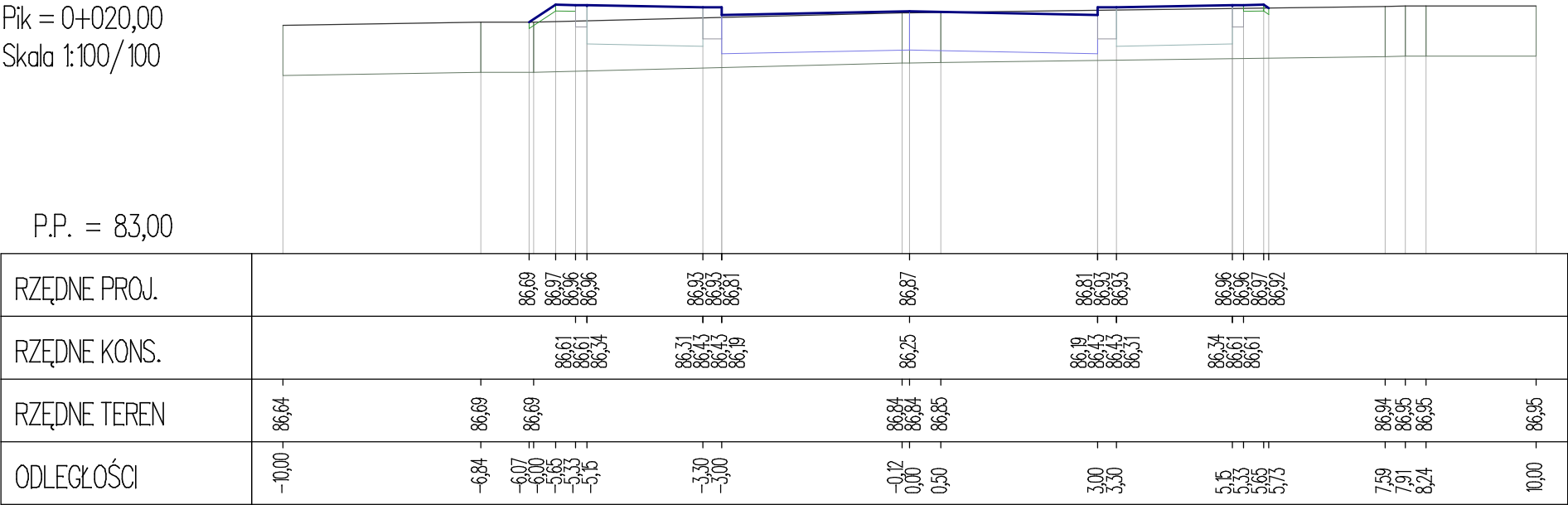


RZĘDNE PROJ.		86,52	86,84	86,84	86,84	86,80	86,80	86,80	86,84	86,84	86,81
RZĘDNE KONS.			86,49	86,49	86,22	86,18	86,30	86,30	86,18	86,19	
RZĘDNE TEREN	86,42		86,54			86,59		86,69	86,74		86,84
ODLEGŁOŚCI	-10,00	-6,14	-5,65	-5,35	-5,33	-3,57	-3,30	-3,00	0,00	1,40	10,00

Rozbudowa sieci wodociągowej i kanalizacyjnej wraz z infrastrukturą drogową i towarzyszącą w m. Jacewo
Odcinek KD13

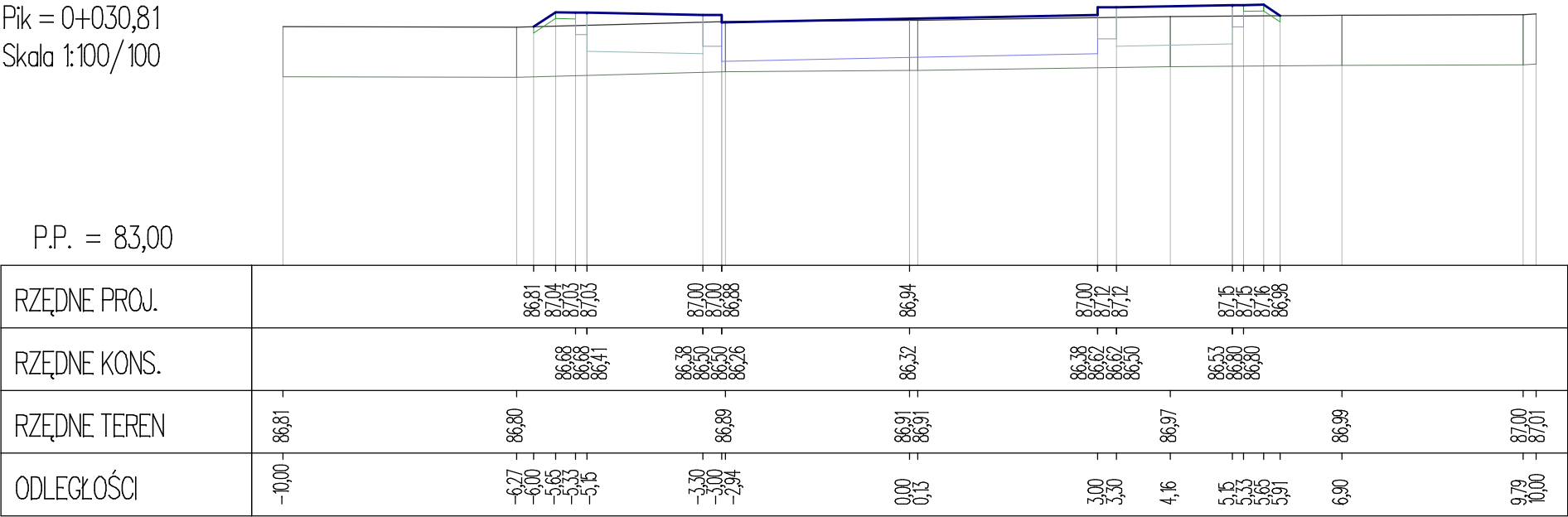
Rozbudowa sieci wodociągowej i kanalizacyjnej wraz z infrastrukturą drogową i towarzyszącą w m. Jacewo
Odcinek KD13

Pik = 0+020,00
Skala 1:100/100



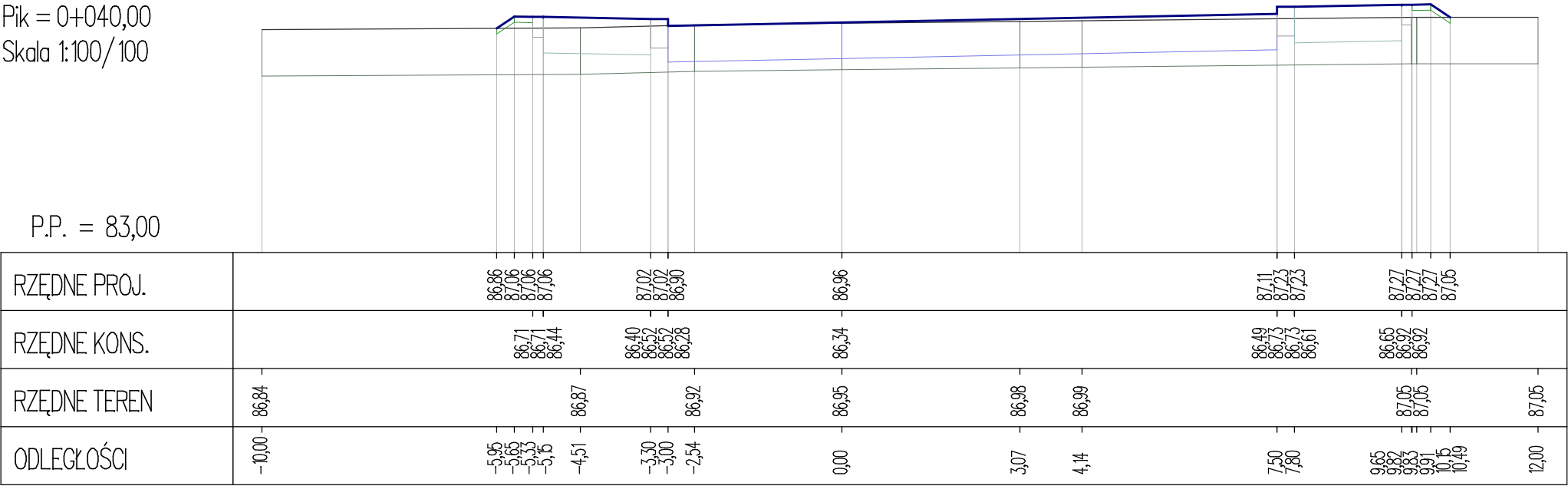
Rozbudowa sieci wodociągowej i kanalizacyjnej wraz z infrastrukturą drogową i towarzyszącą w m. Jacewo
Odcinek KD13

Pik = 0+030,81
Skala 1:100/100



Rozbudowa sieci wodociągowej i kanalizacyjnej wraz z infrastrukturą drogową i towarzyszącą w m. Jacewo
Odcinek KD13

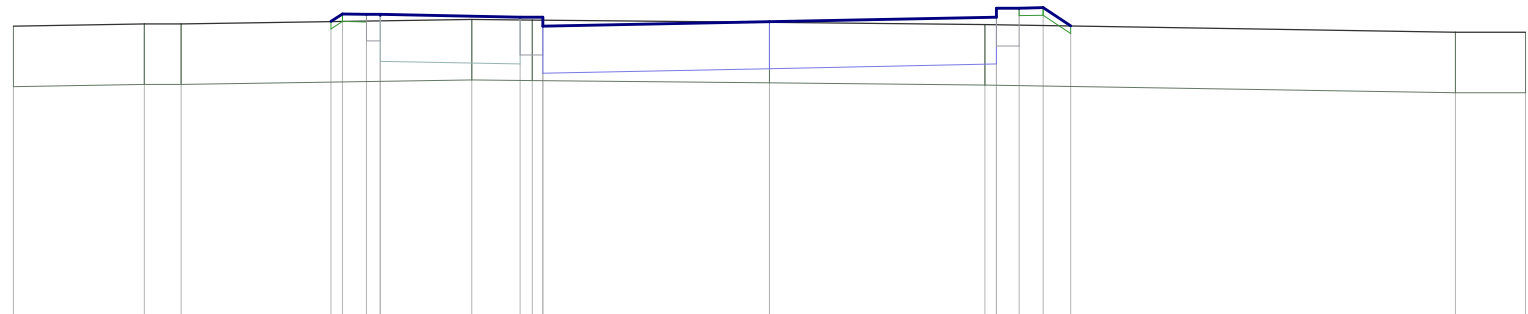
Pik = 0+040,00
Skala 1:100/100



Rozbudowa sieci wodociągowej i kanalizacyjnej wraz z infrastrukturą drogową i towarzyszącą w m. Jacewo
Odcinek KD13

Pik = 0+054,36
Skala 1:100/100

P.P. = 83,00

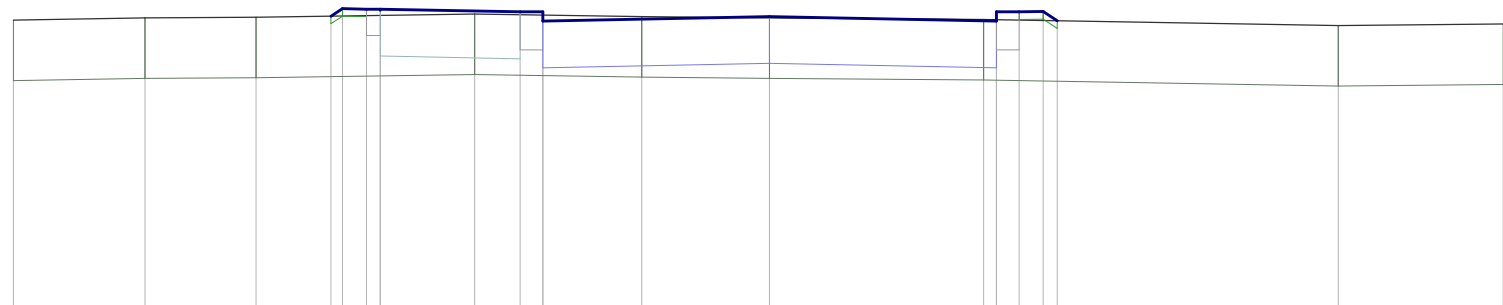


RZĘDNE PROJ.				86,89 86,99 86,98 86,98 86,98		86,95 86,95 86,83		86,89		86,95 87,07 87,07 87,07 86,83			
RZĘDNE KONS.				86,63 86,63 86,56		86,33 86,45 86,45 86,21		86,27		86,33 86,57 86,57			
RZĘDNE TEREN	86,83	86,86	86,86			86,92	86,91	86,88		86,85		86,75	86,75
ODLEGŁOŚCI	-10,00	-8,27	-7,78	-5,80 -5,65 -5,33 -5,15		-3,94 -3,30 -3,14 -3,00		0,00		2,85 3,00 3,30 3,62 3,98		9,07	10,00

Rozbudowa sieci wodociągowej i kanalizacyjnej wraz z infrastrukturą drogową i towarzyszącą w m. Jacewo
Odcinek KD13

Pik = 0+060,00
Skala 1:100/100

P.P. = 83,00

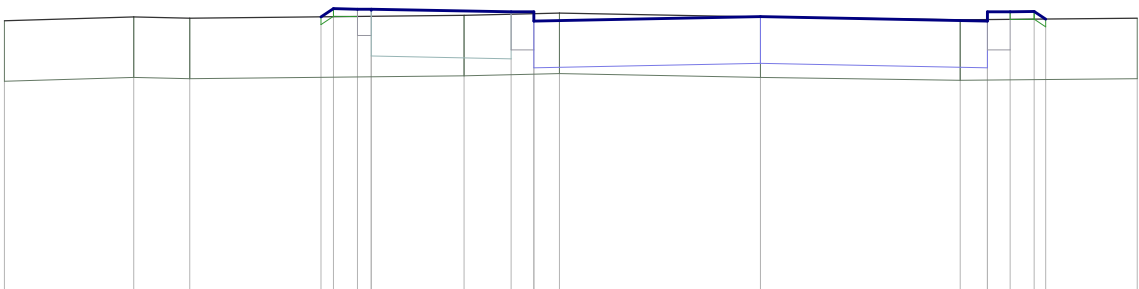


RZĘDNE PROJ.				86,83 86,93 86,97 86,95		86,89 86,89 86,77		86,83		86,77 86,89 86,89 86,90 86,77			
RZĘDNE KONS.				86,58 86,58 86,51		86,27 86,39 86,39 86,15		86,21		86,15 86,39 86,39			
RZĘDNE TEREN	86,78	86,81	86,82		86,86		86,83	86,81		86,79		86,71	86,73
ODLEGŁOŚCI	-10,00	-8,26	-6,79	-5,80 -5,65 -5,43 -5,15	-3,90	-3,30 -3,00	-1,69	0,00		2,83 3,00 3,30 3,62 3,80		7,52	9,70

Rozbudowa sieci wodociągowej i kanalizacyjnej wraz z infrastrukturą drogową i towarzyszącą w m. Jacewo
Odcinek KD13

Pik = 0+080,00
Skala 1:100/100

P.P. = 83,00

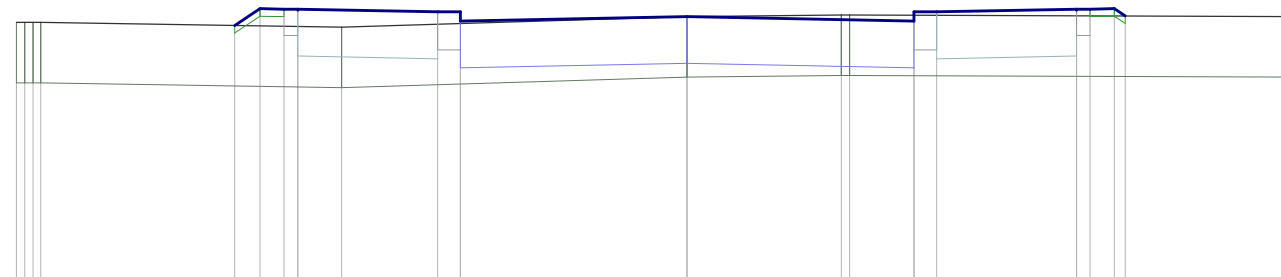


RZĘDNE PROJ.				86,62 86,73 86,72 86,72		86,68 86,68 86,56		86,62		86,56 86,68 86,68 86,69 86,59	
RZĘDNE KONS.				86,37 86,37 86,10		86,06 86,18 86,18 86,94		86,00		86,94 86,18 86,18	
RZĘDNE TEREN	86,57	86,62	86,60		86,64	86,67		86,62		86,58	86,60
ODLEGŁOŚCI	-10,00	-8,29	-7,55	-5,81 -5,65 -5,33 -5,15	-3,92	-3,30 -3,00 -2,66		0,00		2,64 3,00 3,30 3,62 3,77	4,98

Rozbudowa sieci wodociągowej i kanalizacyjnej wraz z infrastrukturą drogową i towarzyszącą w m. Jacewo
Odcinek KD13

Pik = 0+092,88
Skala 1:100/100

P.P. = 83,00



RZĘDNE PROJ.						86,38	86,60	86,60	86,60			86,56	86,56	86,44			86,60	86,60	86,60	86,51
RZĘDNE KONS.						86,25	86,25	85,98			85,94	86,06	86,06	85,82			85,98	86,25	86,25	
RZĘDNE TEREN	86,42	86,42	86,42					86,36				86,50		86,52	86,52					86,50
ODLEGŁOŚCI	-8,87	-8,76	-8,65	-8,55		-5,98	-5,65	-5,33	-5,15	-4,57		-3,30	-3,00		0,00	2,04	2,15		3,00	3,50